







PROJECT OVERVIEW

The Tampa Multimodal Network and Safety Improvements project will span approximately five (5) miles and complete the remaining gaps in what will be a 12.2-mile multi-use pathway along the eastern and western sides of the Hillsborough River. The project will expand connections and provide a variety of safe, accessible mobility options for pedestrians and bicyclists throughout the neighborhoods that make up the West River area.







KEY COMMUNITY BENEFITS

-  Enhanced safety and mobility by completion of the 12.2-mile connected, multi-use trail
-  Reduced bicycle and pedestrian crashes and fatalities as part of the City's Vision Zero commitment
-  Enhanced connectivity to the Hillsborough River and the City's Central Business District for all
-  Reduced traffic congestion and greenhouse gas emissions by offering a healthy transportation alternative
-  Increased economic growth and development by attracting businesses and residents and fostering entrepreneurial opportunities
-  Environmental sustainability and conservation efforts through improving the shoreline habitat and increasing seawall resilience

VISIÓN GENERAL DEL PROYECTO

El proyecto de Mejoras a la Red Multimodal y de Seguridad de Tampa abarcará aproximadamente cinco (5) millas y completará los tramos restantes de lo que será un sendero de uso múltiple de 12.2 millas a lo largo de los lados este y oeste del Río Hillsborough. El proyecto ampliará las conexiones y ofrecerá una variedad de opciones de movilidad seguras y accesibles para peatones y ciclistas en los vecindarios que conforman el área de West River.

PRINCIPALES BENEFICIOS PARA LA COMUNIDAD

-  Mayor seguridad y movilidad gracias a la finalización del sendero conectado de 12.2 millas para uso múltiple.
-  Reducción de accidentes y fatalidades de ciclistas y peatones como parte del compromiso de la Ciudad con Vision Zero.
-  Mejor conectividad para todos con el río Hillsborough y el Distrito Central de Negocios de la Ciudad.
-  Reducción de congestión vehicular y de emisiones de gases de efecto invernadero al ofrecer una alternativa de transporte saludable.
-  Mayor crecimiento y desarrollo económico al atraer negocios y residentes, y fomentar oportunidades emprendedoras.
-  Sostenibilidad ambiental y esfuerzos de conservación mediante la mejora del hábitat ribereño y el aumento de la resiliencia del muro de contención.